

MAPA DO CELÓW PROJEKTOWYCH
skala 1:500

opracowana na podstawie mapy zasadniczej
skala 1:500, sekcja: 452.133.0813, 452.133.0814

gł.: GK.6640.140.2017
 miejscowość: Chojnów
 karta ewidencyjna: 020901_1 Chojnów
 kł. ewidencyjny: Nr 0002, Obręb 2
 skala: 4

system odniesienia Kronsztadt 86
 współrzędnych 1965/4
 data opracowania mapy: 13.02.2017r.

data aktualizacji mapy: --


W obszarze opracowania występują granice prawne
 z operatem ewidencji gruntów oraz nie ustalono
 obciążenia obciążen służebnościami gruntowymi.

Geo-Mat Usługi
 geodezyjno-kartograficzne
 Jolenta Wawrzusiak
 Góliszów 55A
 9-225 Chojnów
 tel. 609 082 223
 e-mail: geo.mat@interia.pl






SKICZ ORIENTACYJNY

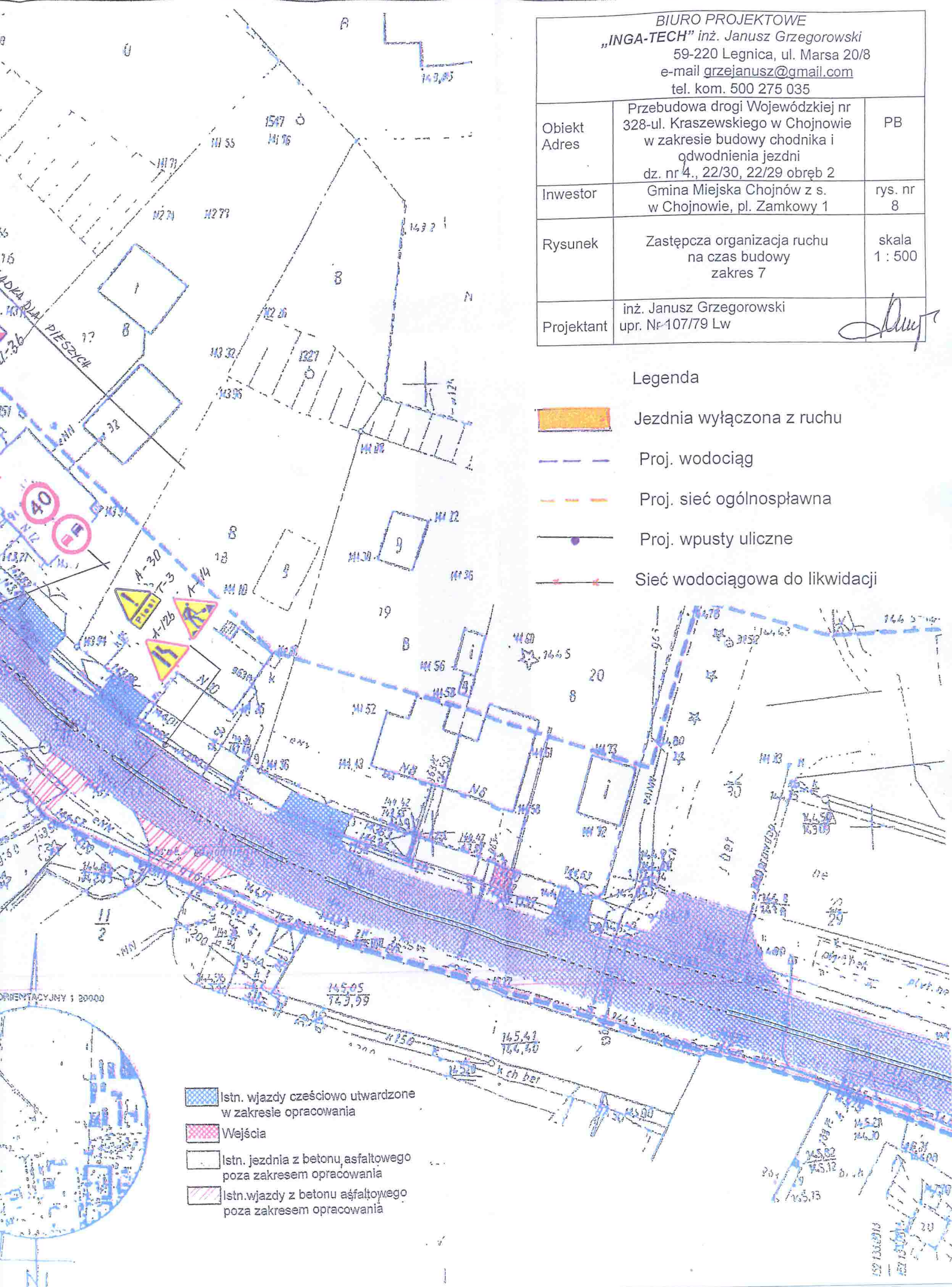





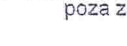
BIURO PROJEKTOWE
 „INGA-TECH” inż. Janusz Grzegorowski
 59-220 Legnica, ul. Marsa 20/8
 e-mail grzejanusz@gmail.com
 tel. kom. 500 275 035

Objekt Adres	Przebudowa drogi Wojewódzkiej nr 328-ul. Kraszewskiego w Chojnowie w zakresie budowy chodnika i odwodnienia jezdni dz. nr 4., 22/30, 22/29 obręb 2	PB
Inwestor	Gmina Miejska Chojnów z s. w Chojnowie, pl. Zamkowy 1	rys. nr 8
Rysunek	Zastępcza organizacja ruchu na czas budowy zakres 7	skala 1 : 500
Projektant	inż. Janusz Grzegorowski upr. Nr-107/79 Lw	

Legenda

-  Jezdnia wyłączona z ruchu
-  Proj. wodociąg
-  Proj. sieć ogólnospławna
-  Proj. wpusty uliczne
-  Sieć wodociągowa do likwidacji



-  Istn. wjazdy częściowo utwardzone w zakresie opracowania
-  Wejścia
-  Istn. jezdnie z betonu, asfaltowego poza zakresem opracowania
-  Istn. wjazdy z betonu asfaltowego poza zakresem opracowania