

MAPA DO CELÓW PROJEKTOWYCH
skala 1:500
opracowana na podstawie mapy zasadniczej
w skali 1:500, sekcja: 452.133.0813, 452.133.08

Id. zgl: GK.6640.140.2017
Miejscowość: Chojnów
Jednostka ewidencyjna: 020901_1 Chojnów
Obręb ewidencyjny: Nr 0002, Obręb 2
Działka: 4

Poziom odniesienia Kronsztadt 86
Układ współrzędnych 1965/4
Data opracowania mapy: 13.02.2017r.

Zakres aktualizacji mapy
W zakresie opracowania występują granice prawne
zgodnie z operatem ewidencji gruntów oraz nie ustalono
występowania obciążeń służebnościami gruntowymi.

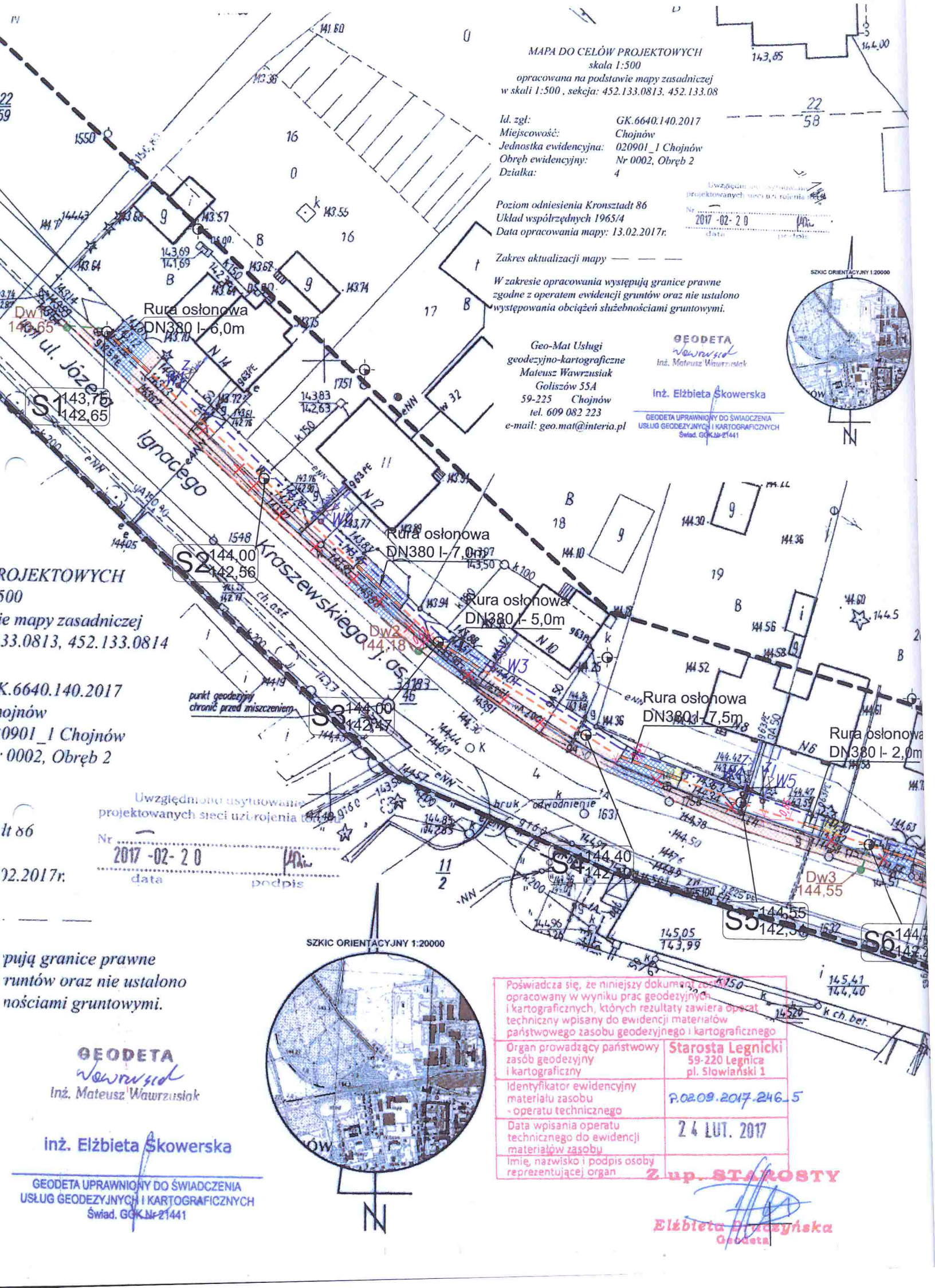
Geo-Mat Usługi
geodezyjno-kartograficzne
Mateusz Wawrzusiak
Goliszów 55A
59-225 Chojnów
tel. 609 082 223
e-mail: geo.mat@interia.pl

GEODETA
Wawrzusiak
Inż. Mateusz Wawrzusiak

Inż. Elżbieta Skowerska

GEODETA UPRAWNIONY DO ŚWIADCZENIA
USŁUG GEODEZYJNYCH I KARTOGRAFICZNYCH
Świad. GOK Nr 21441

SKZIC ORIENTACYJNY 1:20000



PROJEKTOWYCH
500
ie mapy zasadniczej
33.0813, 452.133.0814

K.6640.140.2017
ojnów
0901_1 Chojnów
0002, Obręb 2

lt 86

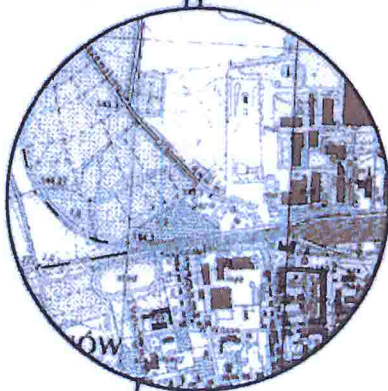
02.2017r.

Uwzględniono usytuowanie
projektowanych sieci uzbrojenia (t)

Nr 2017-02-20
data
podpis

Występują granice prawne
gruntów oraz nie ustalono
obciążeniami gruntowymi.

SKZIC ORIENTACYJNY 1:20000

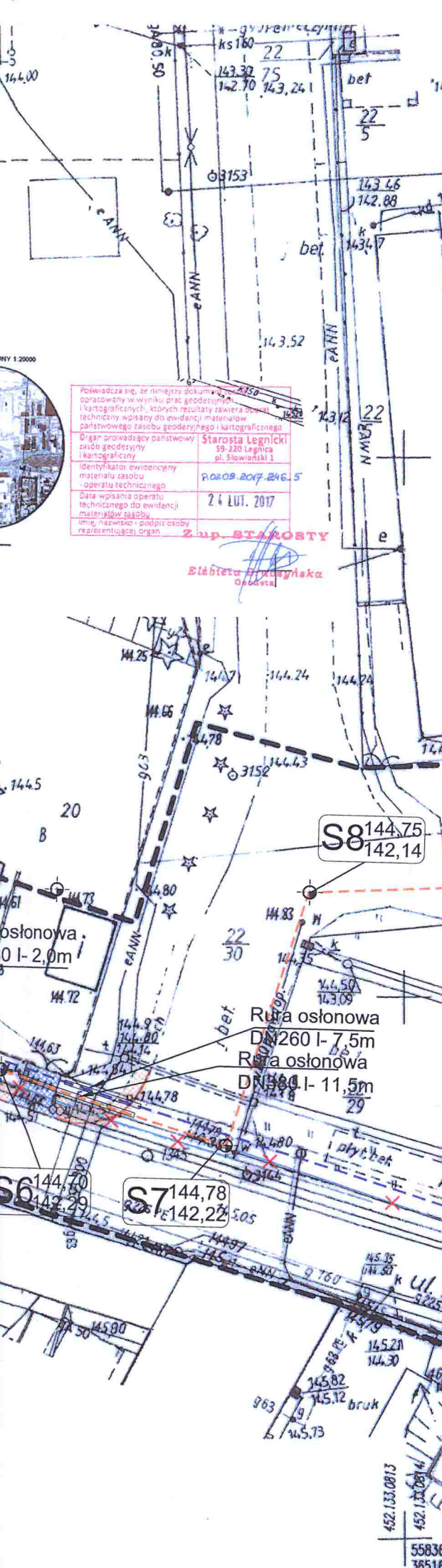


Poświadczam, że niniejszy dokument został opracowany w wyniku prac geodezyjnych i kartograficznych, których rezultaty zawiera operat techniczny wpisany do ewidencji materiałów państwowego zasobu geodezyjnego i kartograficznego	
Organ prowadzący państwowy zasób geodezyjny i kartograficzny	Starosta Legnicki 59-220 Legnica pl. Słowiański 1
Identyfikator ewidencyjny materiału zasobu - operatu technicznego	P.02.09.2017.246_5
Data wpisania operatu technicznego do ewidencji materiałów zasobu	24 LUT. 2017
Imię, nazwisko i podpis osoby reprezentującej organ	Z up. STAROSTY Elżbieta Skowerska Geodeta

GEODETA
Wawrzusiak
Inż. Mateusz Wawrzusiak

Inż. Elżbieta Skowerska

GEODETA UPRAWNIONY DO ŚWIADCZENIA
USŁUG GEODEZYJNYCH I KARTOGRAFICZNYCH
Świad. GOK Nr 21441



LEGENDA:

- Istniejąca sieć wodociągowa do demontażu
- Projektowane przyłączenie wodociągowe
- Projektowany przykanalik kan. deszczowej DN160
- Projektowana sieć kanalizacji ogólnospławnej DN315
- Projektowana sieć wodociągowa PEHD De200
- W1 o Włączenie do sieci wodociągowej
- Z Zasuwa na przyłączeniu wodociągowym
- Wpust uliczny
- Projektowany chodnik
- Wjazdy po przebudowie
- Krawężnik projektowany h= 12 cm
- Krawężnik najazdowy h= 2 cm
- Przyłącze gazu niskiego ciśnienia
- Sieć gazu średniego ciśnienia

Posiada się, ze niniejszym dokumentem opracowany w wyniku prac geodezyjnych i kartograficznych, których rezultaty zawiera operat techniczny wpisany do ewidencji materiałów państwowego zasobu geodezyjnego i kartograficznego.

Organ prowadzący państwowy zasób geodezyjny i kartograficzny: **Starosta Legnicki**
59-220 Legnica
pl. Słowiański 1

Identyfikator ewidencyjny materiału zasobu operatu technicznego: **POC.09.2017.246.5**

Data wpisania operatu technicznego do ewidencji materiałów zasobu: **24 LUT. 2017**

Imię, nazwisko, podpis osoby reprezentującej organ: **Zup. STAROSTY**

BIURO PROJEKTOWE „INGA-TECH” inż. Janusz Grzegorowski 59-220 Legnica, ul. Marsa 20/8 e-mail grzejanusz@gmail.com tel. kom. 500 275 035		
Objekt Adres	Przebudowa drogi Wojewódzkiej nr 328- ul. Kraszewskiego w Chojnowie w zakresie budowy chodnika i odwodnienia jezdni dz. nr 4., 22/30, 22/29 obręb 2	PB
Investor	Gmina Miejska Chojnów z s. w Chojnowie, pl. Zamkowy 1	
Branża	Drogowa + odwodnienie	skala 1:500
Rysunek	Plansza zbiorcza sieci	rys. nr 2
Projektant	inż. Janusz Grzegorowski upr. Nr 107/79 Lw	