

MAPA DO CELÓW PROJEKTOWYCH
skala 1:500

opracowana na podstawie mapy zasadniczej
skala 1:500, sekcja: 452.133.0813, 452.133.0814





gł.: GK.6640.140.2017
 miejscowość: Chojnów
 jednostka ewidencyjna: 020901_1 Chojnów
 działka ewidencyjna: Nr 0002, Obręb 2
 skala: 4

system odniesienia Kronsztadt 86
 współrzędnych 1965/4
 data opracowania mapy: 13.02.2017r.


data aktualizacji mapy: ---

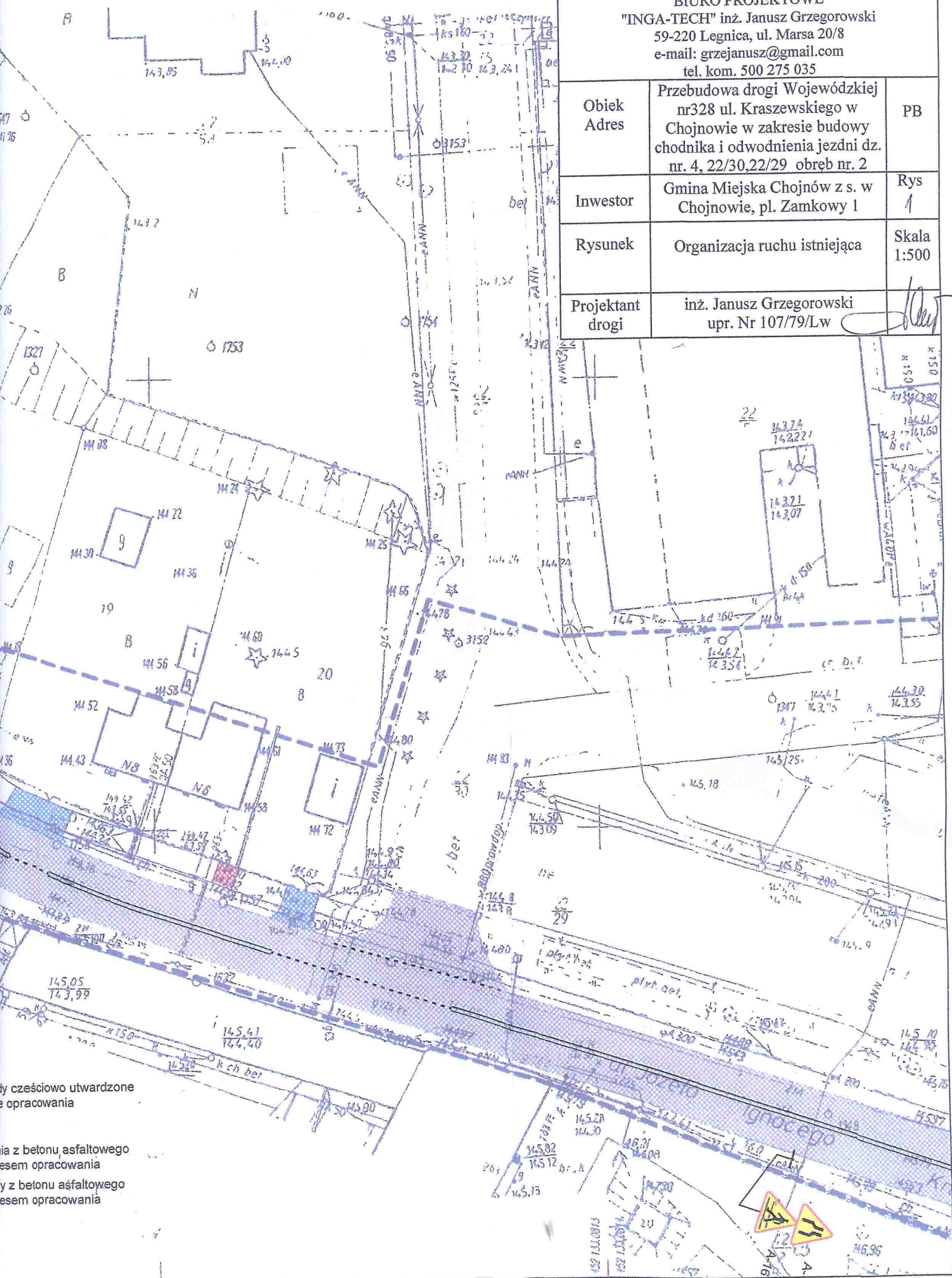
W zakresie opracowania występują granice prawne
 zgodne z operatem ewidencji gruntów oraz nie ustalono
 obciążenia nieruchomości obciążenami służebnościami gruntowymi.

Geo-Mat Usługi
 inżynierstwo geodezyjno-kartograficzne
 Mateusz Wawrzusiak
 Gołiszów 55A
 9-225 Chojnów
 tel. 609 082 223
 e-mail: geo.mat@interia.pl

-  Istn. wjazdy częściowo asfaltowe w zakresie opracowania
-  Wejścia
-  Istn. jezdnie z betonu asfaltowego poza zakresem opracowania
-  Istn. wjazdy z betonu asfaltowego poza zakresem opracowania

BIURO PROJEKTOWE
 "INGA-TECH" inż. Janusz Grzegorowski
 59-220 Legnica, ul. Marsa 20/8
 e-mail: grzejanusz@gmail.com
 tel. kom. 500 275 035


Obiek Adres	Przebudowa drogi Wojewódzkiej nr328 ul. Kraszewskiego w Chojnowie w zakresie budowy chodnika i odwodnienia jezdni dz. nr. 4, 22/30,22/29 obręb nr. 2	PB
Investor	Gmina Miejska Chojnów z s. w Chojnowie, pl. Zamkowy 1	Rys 1
Rysunek	Organizacja ruchu istniejąca	Skala 1:500
Projektant drogi	inż. Janusz Grzegorowski upr. Nr 107/79/Lw	

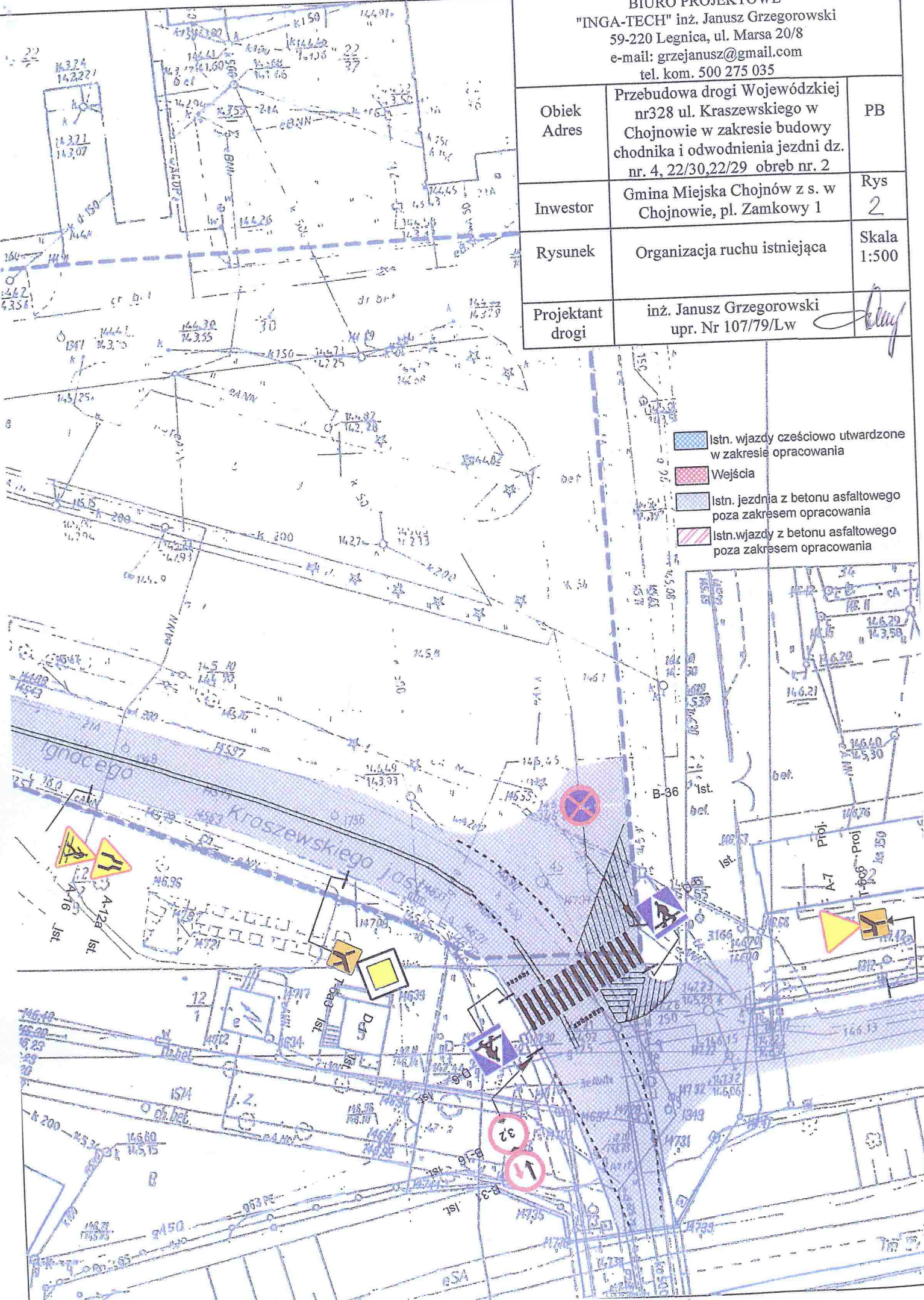






ty częściowo utwardzone
 e opracowania
 ia z betonu, asfaltowego
 esem opracowania
 y z betonu asfaltowego
 esem opracowania



BIURO PROJEKTOWE
 "INGA-TECH" inż. Janusz Grzegorowski
 59-220 Legnica, ul. Marsa 20/8
 e-mail: grzejanusz@gmail.com
 tel. kom. 500 275 035

Obiek Adres	Przebudowa drogi Wojewódzkiej nr328 ul. Kraszewskiego w Chojnowie w zakresie budowy chodnika i odwodnienia jezdni dz. nr. 4, 22/30, 22/29 obręb nr. 2	PB
Inwestor	Gmina Miejska Chojnów z s. w Chojnowie, pl. Zamkowy 1	Rys 2
Rysunek	Organizacja ruchu istniejąca	Skala 1:500
Projektant drogi	inż. Janusz Grzegorowski upr. Nr 107/79/Lw	



-  Istn. wjazdy częściowo utwardzone w zakresie opracowania
-  Wejścia
-  Istn. jezdnia z betonu asfaltowego poza zakresem opracowania
-  Istn. wjazdy z betonu asfaltowego poza zakresem opracowania