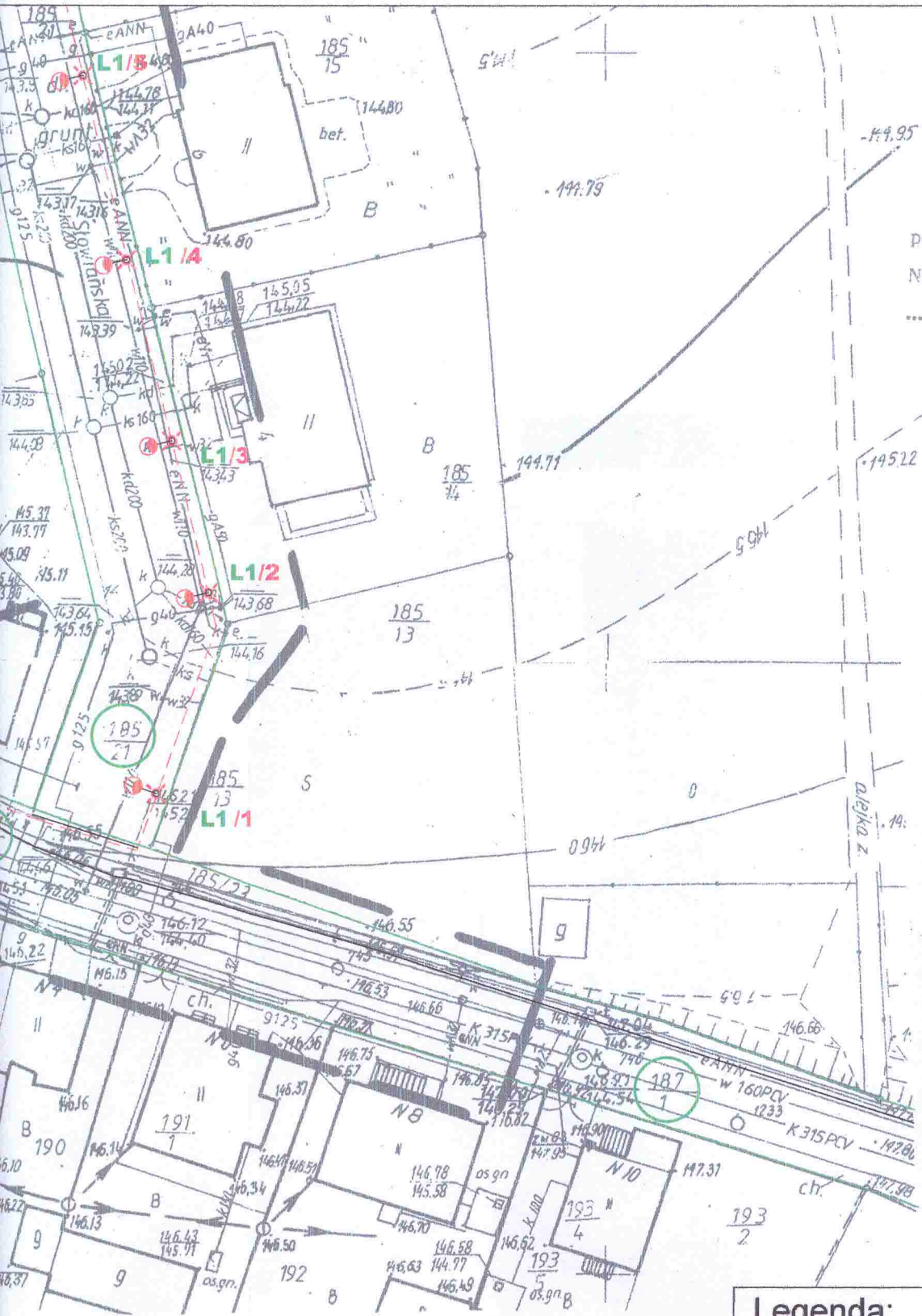


Uwzględniono usytuowanie  
projektowanych sieci uzbrojenia terenu

Nr 65/2016  
data 2016-03-21 *JW*  
podpis



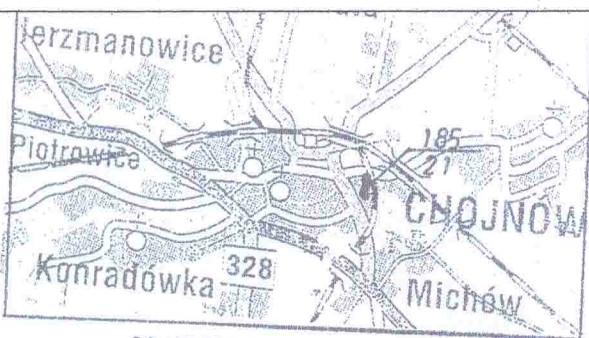
ZAZGODNOŚĆ  
12.12.16  
Z ORYGINAŁEM

*Szlachcic*

**Legenda:**

- proj. szafka sterowniczo-pomiarowa dla zasilania oświetlenia drogowego
- proj. linia kablowa YAKY 4x25mm2
- rura osłonowa SRS 75
- L1** - słup oświetleniowy parkowy, aluminiowy bez szwu o wysokości 4m, anodowany, z fundamentem betonowym, oprawa LED
- granica działki

projektował mgr inż. Marcin Bernacki upr. Nr 140/02/DUW	Inwestor: Gmina Miejska Chojnów 59-225 Chojnów pl. Zamkowy 1	
opracował mgr inż. Wojciech Szlachcic	<i>Szlachcic</i>	
Objekt: Budowa oświetlenia drogowego w ul. Słowiańskiej z połączeniem ul. Okrzei	Data: 2016-08	Skala: 1:500
Temat: Plan zagospodarowania terenu - Chojnów obr.4 ul. Łużycka dz. nr 187/1, ul. Słowiańska 185/21, 185/22, 182/3, ul. Okrzei 181, 180/1	Stadium: PB	Nr rys: 1.2



ORIENTACJA 1: 100 000

łączy rys. 1.1

woj. :dolnośląskie  
 powiat :legnicki  
 Miasto: Chojnow  
 obręb :0004 - Chojnow.

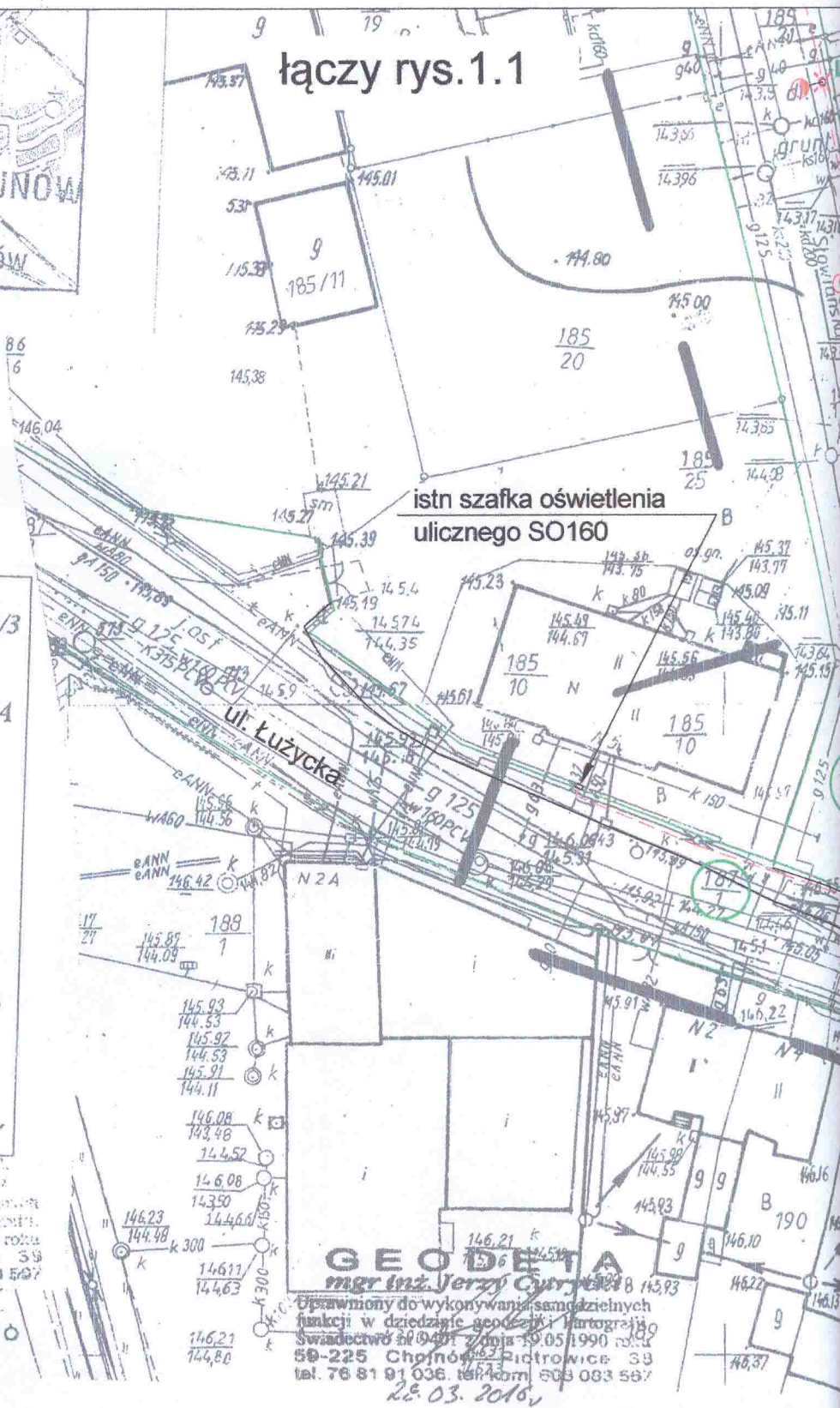
**działka 185/21,182/3**  
**ul :Słowińska**

**MAPA SYTUACYJNO-WYSOKOŚCIOWA**  
**DO CELOW PROJEKTOWYCH**  
 skala 1: 500

Opracowana na podstawie mapy  
 zasadniczej  
 w skali 1:500 sekcje 452.133.1322-1324  
 Porównanie mapy z terenem wykonano  
 dnia 15-03-2016r.

granice prawne zgodne, z operatem ewid.i gruntów.  
 akres aktualizacji oznacz. grubą linią przerywaną.  
 układ współrzęd. „1965” poziom odnies. "Kronszadt"  
 GK.6640. 28.03.2016 . Mapa akt. na 21.03.2016 r  
 dla działek znajdujących się w zakresie aktualizacji nie  
 wykonano badania obciążeń służebnościami gruntowymi.  
 a mapę wrysowano projektowane sieci

**UD 65/2016 projekt L.m.a. Kck. 20KV**



istn szafka oświetlenia  
 ulicznego SO160

**GEODETA**  
**mgr inż. Jerzy Cyrjański**  
 Otrzymaony do wykonywania samodzielnych  
 funkcji w dziedzinie geodezji i kartografii  
 Świadectwo nr 0401 z dnia 19.05.1990 roku  
 59-225 Chojnow, Piotrowice 39  
 tel. 76 81 91 036, tel.kom. 609 083 597  
 28.03.2016r.

Uprawniony do wykonywania samodzielnych  
 funkcji w dziedzinie geodezji i kartografii  
 Świadectwo nr 0401 z dnia 19.05.1990 roku  
 59-225 Chojnow, Piotrowice 39  
 tel. 76 81 91 036, tel.kom. 609 083 597  
 28.03.2016r.