

Przebieg linii, za pomocą dokonanej przebiegów opracowania i umieszczenia budowlanych i kartograficznych danych rezultaty zawiera operat. techniczny wpisany do zakładowej materii pomiarowego zasobu geodezyjnego i kartograficznego	
Organ prowadzący państwowy zasob geodezyjny i kartograficzny	Starosta Legnicki 59-220 Legnica pl. Słowiański 1
Identyfikator ewidencji materiałów zasobu - operatu technicznego	P.0203.2016.510-2
Data wpisania operatu technicznego do ewidencji materiałów zasobu	2016-04-12
Imię, nazwisko i podpis osoby reprezentującej organ	Elżbieta Duczynska

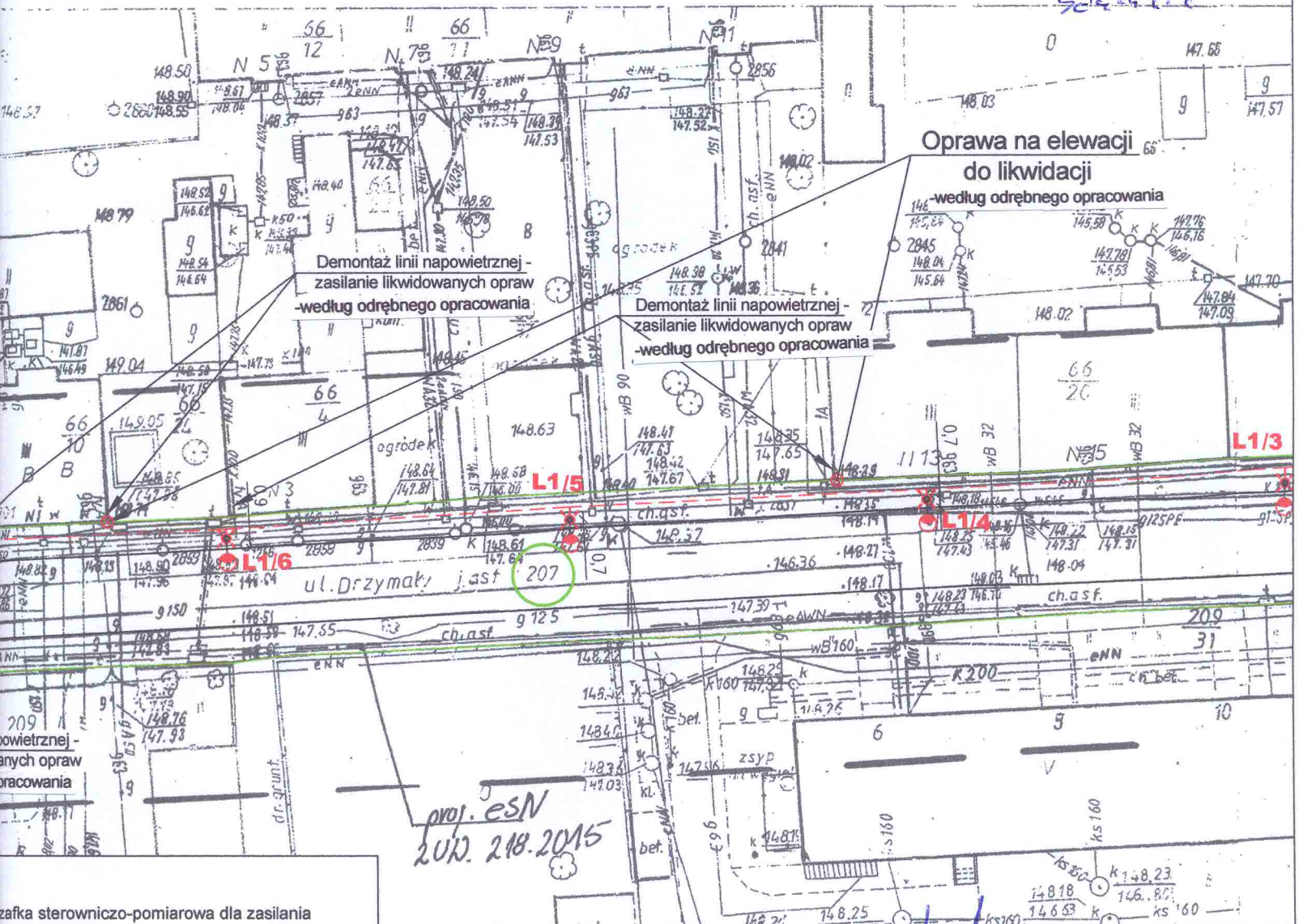
Załącznik do decyzji
pozwolenia na budowę

Nr 126117
z dnia 03.03.2017r.

Z up. STAROSTY
DYREKTOR
Wydziału Architektury i Środowiska

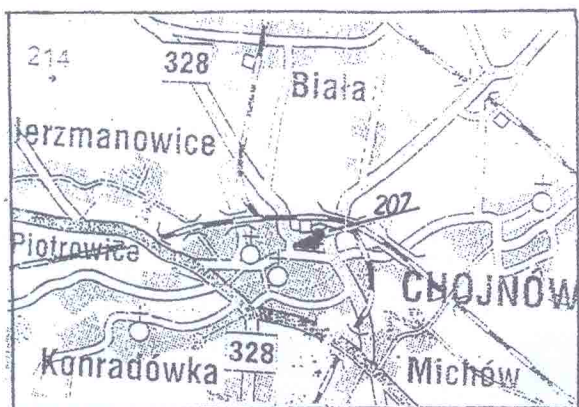
Anna Konrad

ZAZGODNOŚĆ
12.12.16
Z ORYGINAŁEM
Szlachcic



zafka sterowniczo-pomiarowa dla zasilania
nia kablowa YAKY 4x25mm² w rurze DVK 50
lonowa SRS 75
świetlniowy aluminiowy bez szwu o wysokości
wysięgnikiem jednoramiennym o długości 1m,
wany, z fundamentem betonowym, oprawa LED
a działki drogowej

projektował mgr inż. Marcin Bernacki	opr. Nr 140/02/DUW	Inwestor: Gmina Miejska Chojnów 59-225 Chojnów pl. Zamkowy 1
opracował mgr inż. Wojciech Szlachcic		
Objekt: Budowa oświetlenia drogowego w ciągach ulic Drzymały - Fryderyka Chopina z połączeniem ul. T. Kościuszki	Data: 2016-08	Skala: 1:500
Temat: Plan zagospodarowania terenu - Chojnów obr.4 ul.Kościuszki dz.nr 465, 208, ul.Drzymały dz.nr 207, ul.Chopina dz.nr 67	Stadium: PB	Nr rys: 1.1



Uwzględniono usytuowanie projektowanych sieci uzbrojenia terenu

Nr 218/2015

2016-03-21

data podpis

połączenie oświetlenia drogowego ul. Tadeusza Kościuszki

woj. :dolnośląskie

powiat :legnicki

Miasto: Chojnow

obrub :0004 - Chojnow.

MAPA SYTUACYJNO-WYSOKOŚCIOWA DO CELÓW PROJEKTOWYCH

skala 1: 500

Opracowana na podstawie mapy zasadniczej

w skali 1:500 sekcje 452.133.034-0843-0841

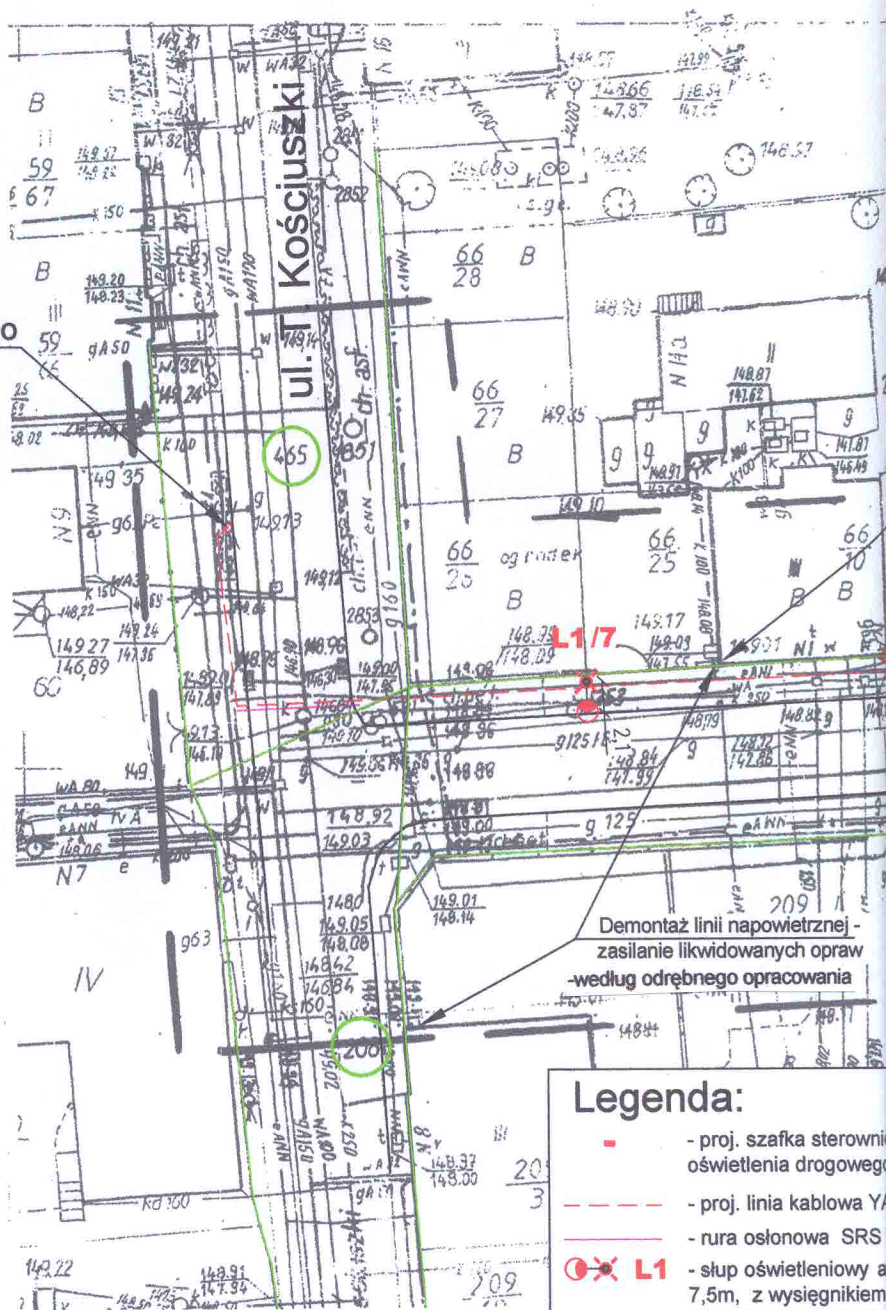
Porównanie mapy z terenem wykonano dnia 15-03-2016r.

Granice prawne zgodne, z operatem ewid.i gruntów. Zakres aktualizacji oznacz. grubą linią przerywaną. Układ współrzęd., 1965" poziom odnies. "Kronsztadt" GK.6640.280.2016. Mapa akt. na 21.03.2016 r. Dla działek znajdujących się w zakresie aktualizacji nie wykonano badania obciążeń służebnościami gruntowymi. Na mapę wrysowano projektowany sieć. 21/03/2016.

mgr inż. Kabeł.e.s.v.

GEODETA
mgr inż. Jerzy Curycki
Uprawniony do wykonywania samodzielnych funkcji w dziedzinie geodezji krajowej. Świadectwo nr 9401 z dnia 19.05.1990 roku 59-226 Chojnow, Piotrowice 38 tel. 76 81 91 036, tel. kom. 608 083 587

21. 03. 2016



Demontaż linii napowietrznej - zasilenie likwidowanych opraw - według odrębnego opracowania

Legenda:

- proj. szafka sterownic oświetlenia drogowego
- proj. linia kablowa Y
- rura osłonowa SRS
- OX L1 - słup oświetleniowy a 7,5m, z wysięgnikiem anodowany, z fundam
- granica działki drogo