

- budynki
- wejścia na teren parku
- fragment murów obronnych
- plac zabaw
- ogrodzenie z siatki
- toaleta publiczna

**PROJEKTOWANE ELEMENTY**

STAROSTWO POWIATOWE  
w Legnicy  
Pl. Słowiański 1, 59-220 Legnica

Załącznik do decyzji  
pozwolenia na budowę  
Nr 201/17  
z dnia 06.04.2017

Z up. STAROSTY  
DYREKTOR  
Wydziału Architektury i Środowiska  
*Anna Konrad*

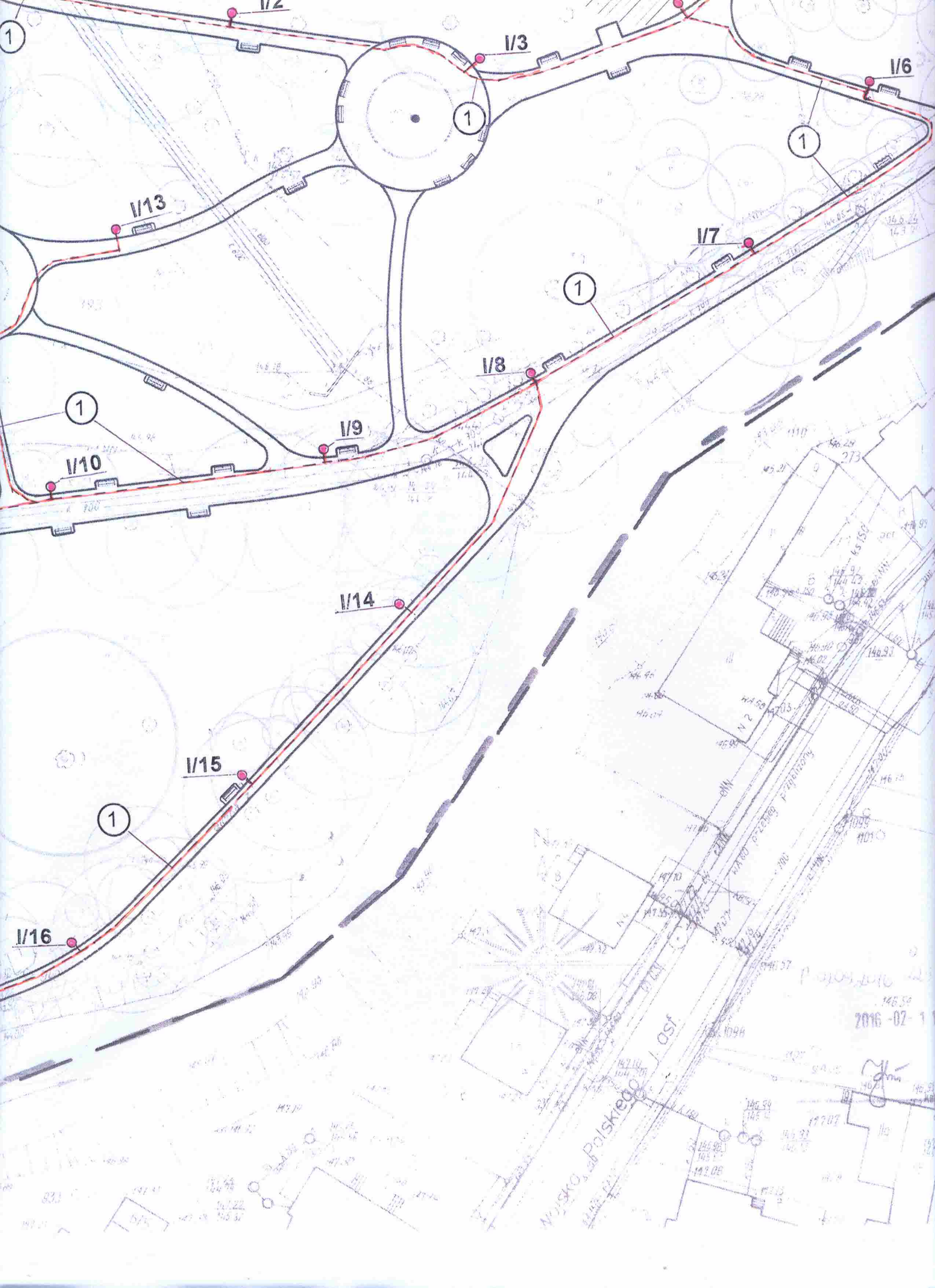
**LEGENDA:**

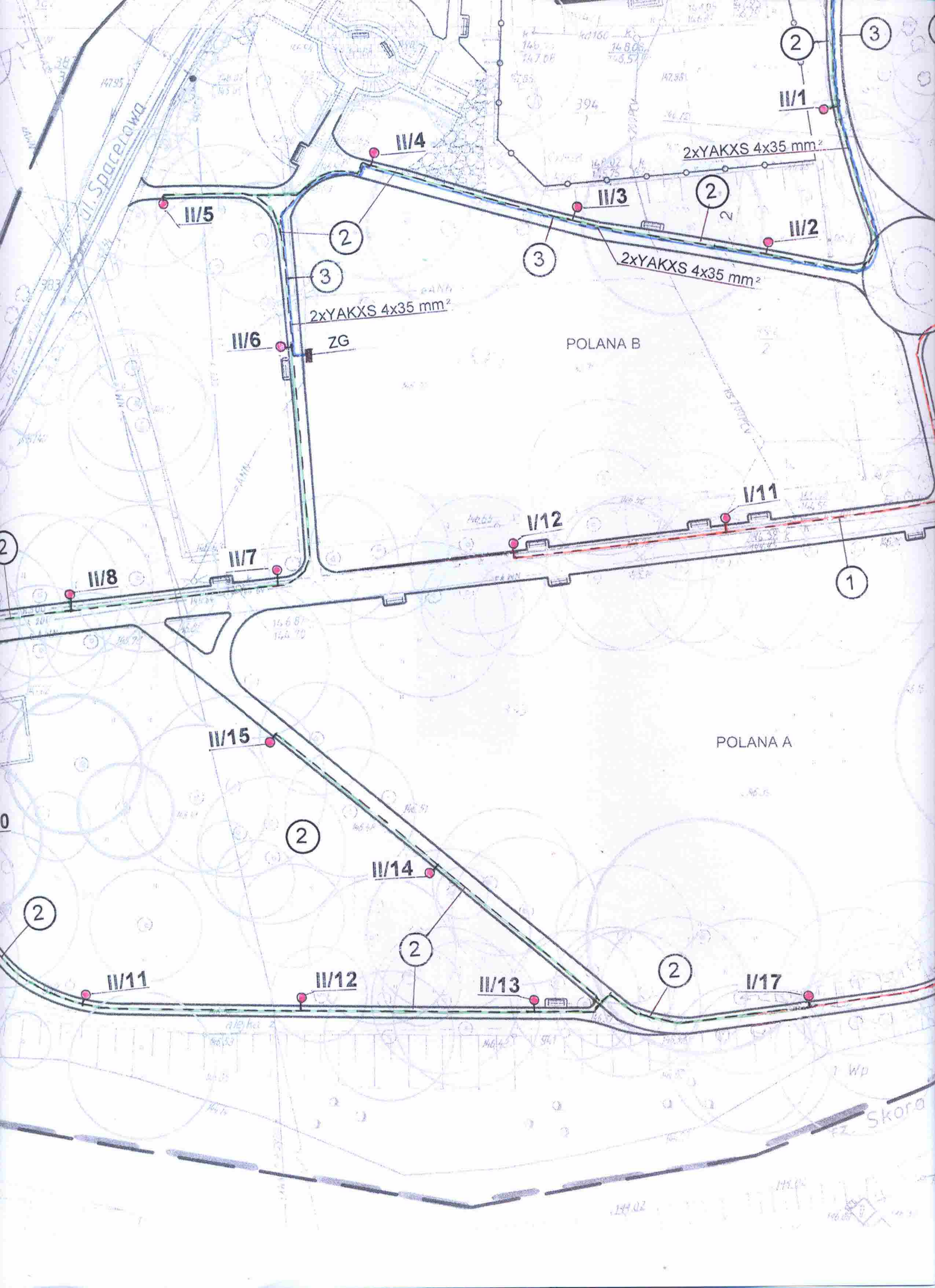
- ① - linia kablowa obw. I – YAKXS 4x35 mm<sup>2</sup> ————
- ② - linia kablowa obw. II – YAKXS 4x35 mm<sup>2</sup> ————
- ③ - linia kablowa zas. rozd. gn. wtyk. ZG – YAKXS 4x35 mm<sup>2</sup> ————
- ④ - rozdzielnica ZK-TL/SO-3P
- ⑤ - wiz YKY 5x16 mm<sup>2</sup>

Znak sprawy GK.6630. 8.2017  
Niniejsza dokumentacja była przedmiotem narady  
koordynacyjnej przeprowadzonej stacjonarnie/  
za pomocą środków komunikacji elektronicznej.

Legnica, dnia 2017-01-19  
Z up. STAROSTY  
*Monika Pinezuk*  
STARSZY GEODETA

|  |   |                   |
|--|---|-------------------|
| <b>Investor</b>  | Gmina Miejska Chojnów<br>Plac Zamkowy 1, 59-225 Chojnów                             |                   |
| <b>Tytuł:</b>  | Plan zagospodarowania terenu  | Skala:<br>1 : 500 |
| <b>Obiekt:</b>   | Park Śródmiejski - oświetlenie  | Nr rys. E-1       |
| <b>Adres:</b>  | Chojnów, dz. nr 393, 394/2, 395 Park  | Data:<br>10.01.17 |
| <b>Branża:</b>   | Elektryczna   |                   |
| <b>Projektant:</b><br>mgr inż. Agata Domańska<br>Upr. Nr 101/DOB/05<br><i>Agata Domańska</i> | <b>Opracował:</b><br>Marek Cichoński<br>Upr. Nr 111/91/LW<br><i>Marek Cichoński</i> |                   |





2 3

II/1

2xYAKXS 4x35 mm<sup>2</sup>

2

II/3

3

2xYAKXS 4x35 mm<sup>2</sup>

II/2

2

2xYAKXS 4x35 mm<sup>2</sup>

3

II/6

ZG

POLANA B

I/11

II/12

1

II/8

II/7

II/15

POLANA A

2

II/14

2

2

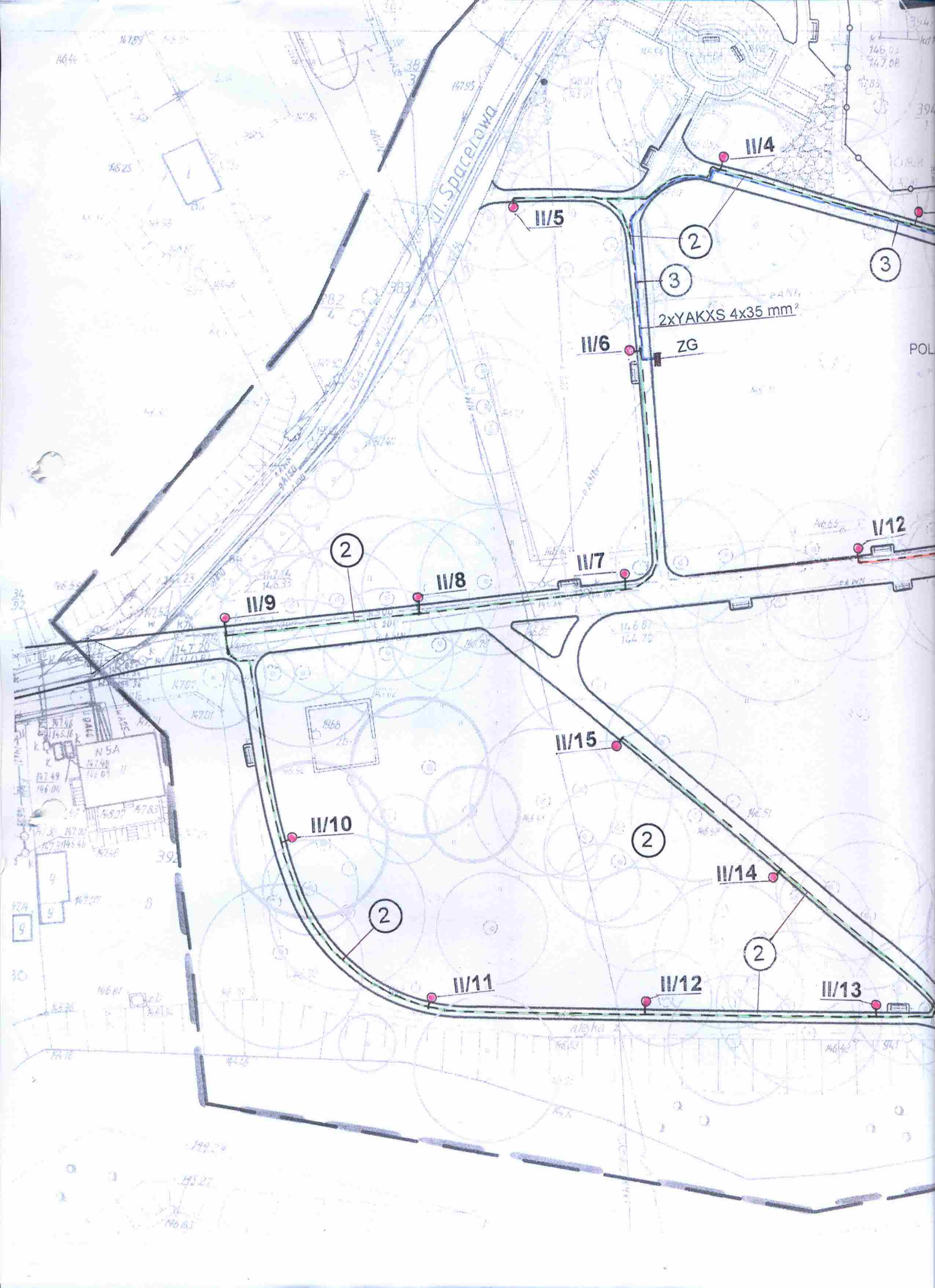
II/11

II/12

II/13

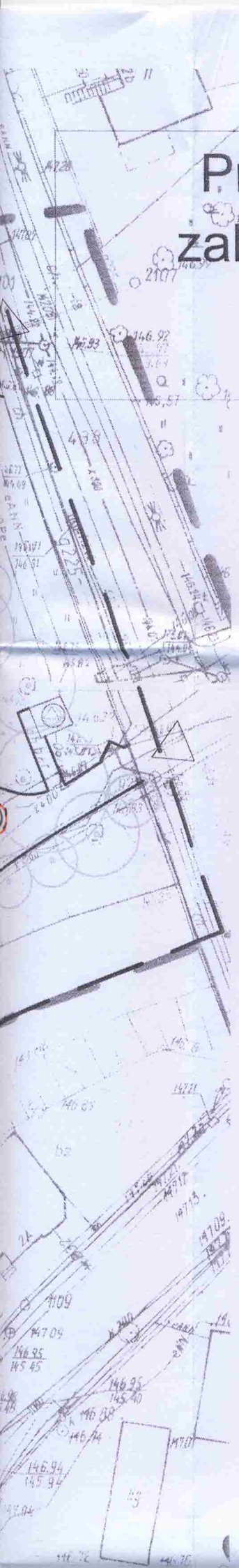
I/17

Skora



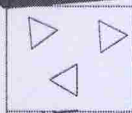






# Projekt zagospodarowania terenu zabytkowego Parku Śródmiejskiego w Chojnowie

woj. dolnośląskie  
powiat legnicki  
miasto: Chojnowo  
obwód: 0004 - Chojnowo  
Park Miejski  
MAPA PLANOWA WYPOSAŻENIA TERENU  
DO CELOW PROJEKTOWYCH  
skala 1:500



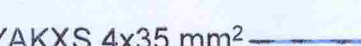


## ISTNIEJĄCE ELEMENTY WYPOSAŻENIA TERENU

-  granica opracowania
-  budynki
-  wejścia na teren parku
-  fragment murów obronnych
-  plac zabaw
-  ogrodzenie z siatki
-  toaleta publiczna

## PROJEKTOWANE ELEMENTY

### LEGENDA:

- ① - linia kablowa obw. I – YAKXS 4x35 mm<sup>2</sup> 
- ② - linia kablowa obw. II – YAKXS 4x35 mm<sup>2</sup> 
- ③ - linia kablowa zas. rozdz. gn. wtyk. ZG – YAKXS 4x35 mm<sup>2</sup> 
- ④ - rozdzielnica ZK-TL/SO-3P
- ⑤ - wiz YKY 5x16 mm<sup>2</sup>

STAROSTWO POWIATOWE  
w Legnicy  
Pl. Słowiański 1, 59-220 Legnica

Załącznik do decyzji  
o pozwoleniu na budowę  
Nr 201/17  
z dnia 06.04.2017

Z up. STAROSTY  
DYREKTOR  
Wydziału Architektury i Środowiska

Anna Konrad

