


DN. 4120.1.44.2023

Adnotacje urzędowe:

Zamawiający:

Gmina Miejska Chojnów
Pl. Zamkowy 1
59 - 225 Chojnów

Jednostka projektowa:



INŻ-DRÓG INŻYNIERIA LĄDOWA Tadeusz Prochownik

- nadzory inwestycji w branży drogowej
- świadczenie usług kierownika budowy
- wykonywanie badań zagęszczeń gruntu płytą dynamiczną
- wykonywanie projektów stałej i czasowej organizacji ruchu
- przedmiarowanie, kosztorysowanie inwestycji drogowych

Kontakt: tel.: 601 567 761 NIP 616-146-32-40
mail: tgp3@wp.pl REGON 388822307

Stadium:

Projekt Stałej Organizacji Ruchu

Zamierzenie budowlane:

**ZMIANA STAŁEJ ORGANIZACJI RUCHU
W ZAKRESIE OZNAKOWANIA
DROGI GMINNEJ NR 104349D UL. MAŁACHOWSKIEGO ORAZ
NR 104377D UL. W. WITOSA W CHOJNOWIE**

Lokalizacja:

**Droga gminna nr 104349D ul. Małachowskiego oraz 104377D ul. W. Witosy (dz. nr 24, 25 obręb 0004
Chojnów), Miasto Chojnów, powiat legnicki, województwo dolnośląskie**

Branża: DROGOWA

Stanowisko:	Imię i Nazwisko:	Nr uprawnień:	Podpis:
Projektował:	mgr inż. Tadeusz Prochownik		

Data opracowania:

11.2023

ZAWARTOŚĆ OPRACOWANIA

1. Karta uzgodnień

2. Opis techniczny

2.1. Przedmiot opracowania

2.2. Podstawa opracowania

2.3. Opis stanu istniejącego – charakterystyka drogi

2.4. Rozwiązania projektowe

2.5. Termin realizacji

2.6. Uwagi

3. Część rysunkowa

Rys nr 1 – Lokalizacja

Rys. nr 2 – Stała Organizacja Ruchu

KARTA UZGODNIENÍ
do projektu stałej organizacji ruchu w związku z proj. pt.:
ZMIANA STAŁEJ ORGANIZACJI RUCHU
W ZAKRESIE OZNAKOWANIA
DROGI GMINNEJ NR 104349D UL. MAŁACHOWSKIEGO ORAZ
NR 104377D UL. W. WITOSA W CHOJNOWIE

uzgodniono pozytywnie

Z up. Burmistrza
Insp. ds. Infrastruktury Miejskiej

Artur Krakowski

Starostwo Powiatowe
Wydział Dróg i Mostów
pl. Słowiański 1, 59-220 Legnica
tel./fax 76/724-34-89

ZATWIERDZAM PROJEKT STAŁEJ ORGANIZACJI RUCHU	
Nr <i>SR. 71.20.1.44.2023</i>	
Data zatwierdzenia	<i>2023.12.18</i>
Termin wprowadzenia	<i>30.04.2024</i>
<small>Pouczenie: Jednostka wprowadzająca organizację ruchu zawiadamia organ zarządzający ruchem, zarząd drogi oraz właściwego komendanta Policji o terminie jej wprowadzenia, co najmniej na 7 dni przed dniem wprowadzenia org. ruchu, pod rygorem utraty ważności organizacji ruchu.</small>	

Z up. STAROSTY

Wojciech Cichoń
DYREKTOR
Wydziału Dróg i Mostów

2. Opis techniczny

2.1. Przedmiot opracowania

Przedmiotem opracowania jest projekt stałej organizacji ruchu obejmujący zmianę oznakowania pionowego i poziomego w ciągu drogi gminnej nr 104349D ul. Małachowskiego oraz 104377D ul. W. Witosa (dz. nr 24, 25 obręb 0004 Chojnów), Miasto Chojnów, powiat legnicki, województwo dolnośląskie.

2.2. Podstawa opracowania

Projekt opracowano na podstawie:

- Zlecenie zarządcy drogi gminnej Burmistrza Miasta Chojnów.
- Rozporządzenia Ministra Infrastruktury z dnia 23 września 2003 r. w sprawie szczegółowych warunków zarządzania ruchem na drogach oraz wykonywania nadzoru nad tym zarządzeniem (Dz.U. 2017 poz. 784).
- Rozporządzenia Ministra Infrastruktury z dnia 3 lipca 2003 r. w sprawie szczegółowych warunków technicznych dla znaków i sygnałów drogowych oraz urządzeń bezpieczeństwa ruchu drogowego i warunków ich umieszczania na drogach (Dz. U. 2019 poz. 880).
- Rozporządzenia Ministra Infrastruktury oraz Spraw Wewnętrznych i Administracji z dnia 31 lipca 2002 r. w sprawie znaków i sygnałów drogowych (Dz.U. 2019 poz. 2310).
- Ustawa z dnia 21 marca 1985 r. o drogach publicznych (Dz. U. 2022 r., poz. 470)
- Ustawa z dnia 20 czerwca 1997r. Prawo o ruchu drogowym (Dz.U. 2022 poz. 110.)
- Rozporządzenie Ministra Transportu i Gospodarki Morskiej z dnia 2 marca 1999 r. w sprawie warunków technicznych, jakim powinny odpowiadać drogi publiczne i ich usytuowanie (Dz. U. Nr 43 z dnia 14 maja 1999 r., poz. 430).

2.3. Opis stanu istniejącego – charakterystyka drogi

Istniejące drogi gminne ul. Małachowskiego oraz ul. W. Witosa posiada nawierzchnie mineralno-asfaltową o szerokości śr. 6,0 m. Obustronne chodniki zmiennej szerokości. Odwodnienie do kanalizacji deszczowej.

Natężenie ruchu małe, drogi obsługują ruch lokalny.

2.4. Rozwiązania projektowe

Działając na podstawie Ustawy o Drogach Publicznych (Dz. U. 2020 poz. 470) art. 20 pkt 5 wprowadza się zmianę w stałej organizacji ruchu w ciągu drogi gminnej nr 104349D ul. Małachowskiego oraz 104377D ul. W. Witosa w Chojnowie polegającą na wprowadzeniu zakazu parkowania (znaki B-36) w ciągu ul. Małachowskiego; nowego przejścia dla pieszych (znaki pionowe D-6 i poziome P-10) w obrębie skrzyżowanie ul. Małachowskiego z ul. W. Witosa oraz stref wyłączonych z ruchu na ul. Małachowskiego i na ul. W. Witosa (oznakowanie P-21 z pylonami U5b i U5c +C-9). Całość zmian przedstawiono na rysunku nr 2. Zmiana stałej organizacji ruchu wynika z faktu, iż na w/w drodze parkujące pojazdy ograniczają widoczność i uniemożliwiają bezpieczny przejazd pojazdów.

Powyższe założenia są zgodne z Rozporządzeniem Ministra Infrastruktury z dnia 3 lipca 2003r w sprawie szczegółowych warunków technicznych dla znaków i sygnałów drogowych oraz urządzeń bezpieczeństwa ruchu drogowego i warunków ich umieszczania na drogach (Dz. U. Nr 220 z dnia 23 grudnia 2003r., poz.2181).

2.5. Termin realizacji

Przewidywany termin wprowadzenia: do 30.04.2024r.

2.8. Uwagi


Całość oznakowania należy wykonać zgodnie z rozporządzeniami podanymi w pkt. 2.2

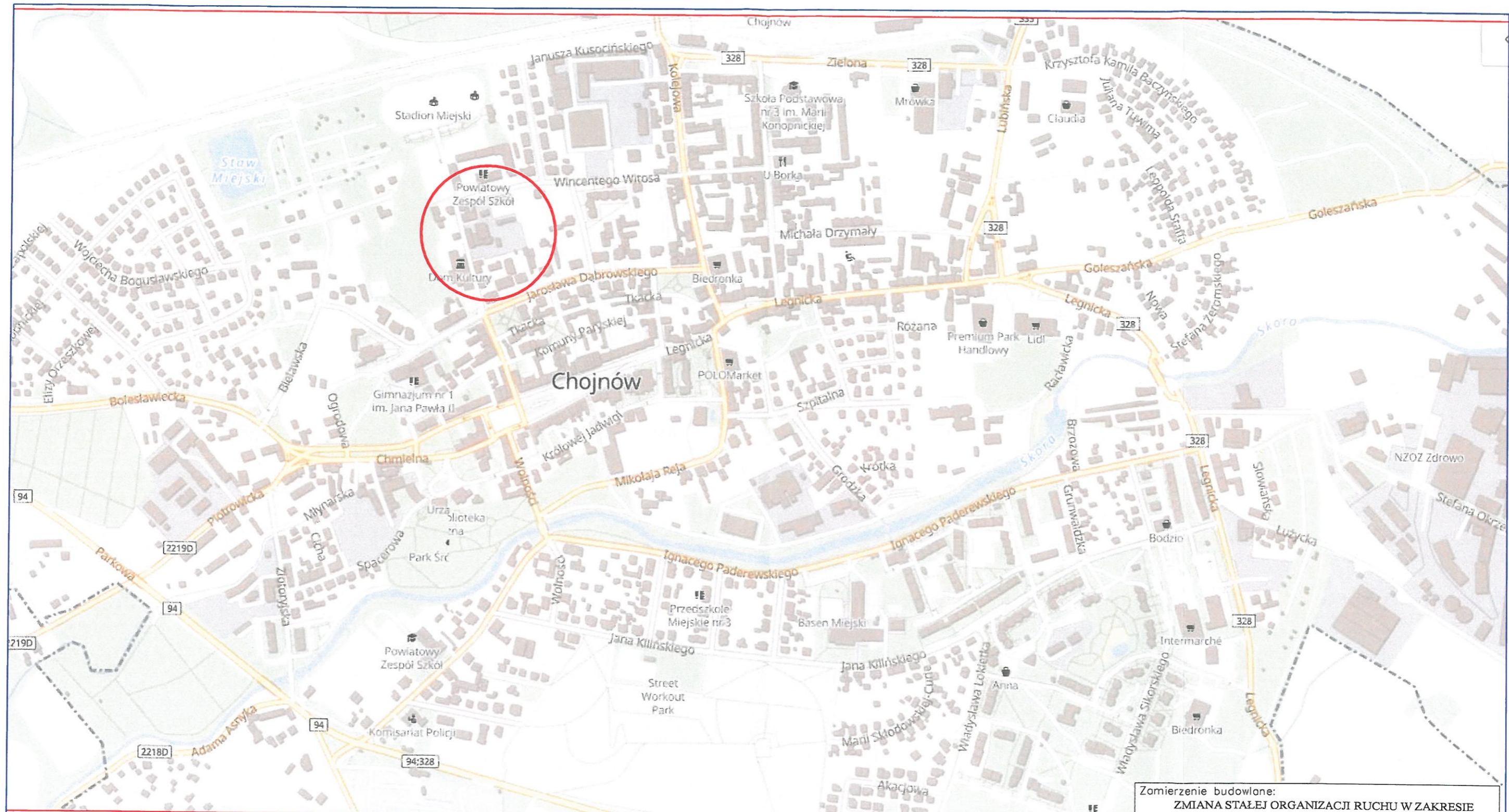
Oznakowanie robót należy wykonać znakami typu wielkości „średnie” z folii II generacji. Podczas montażu znaków pionowych należy zachować wysokość od podłoża do dolnej krawędzi znaku min. 2,00 m oraz umieszczać je przed przeszkodami utrudniającymi ich widoczność.

Pojazdy i maszyny wykonujące czynności związane z robotami mają być wyposażone w zespolone światła ostrzegawcze koloru żółtego. Wszystkie osoby wykonywające czynności na drodze wyposażone w odzież ochronną koloru pomarańczowego z elementami odblaskowymi.

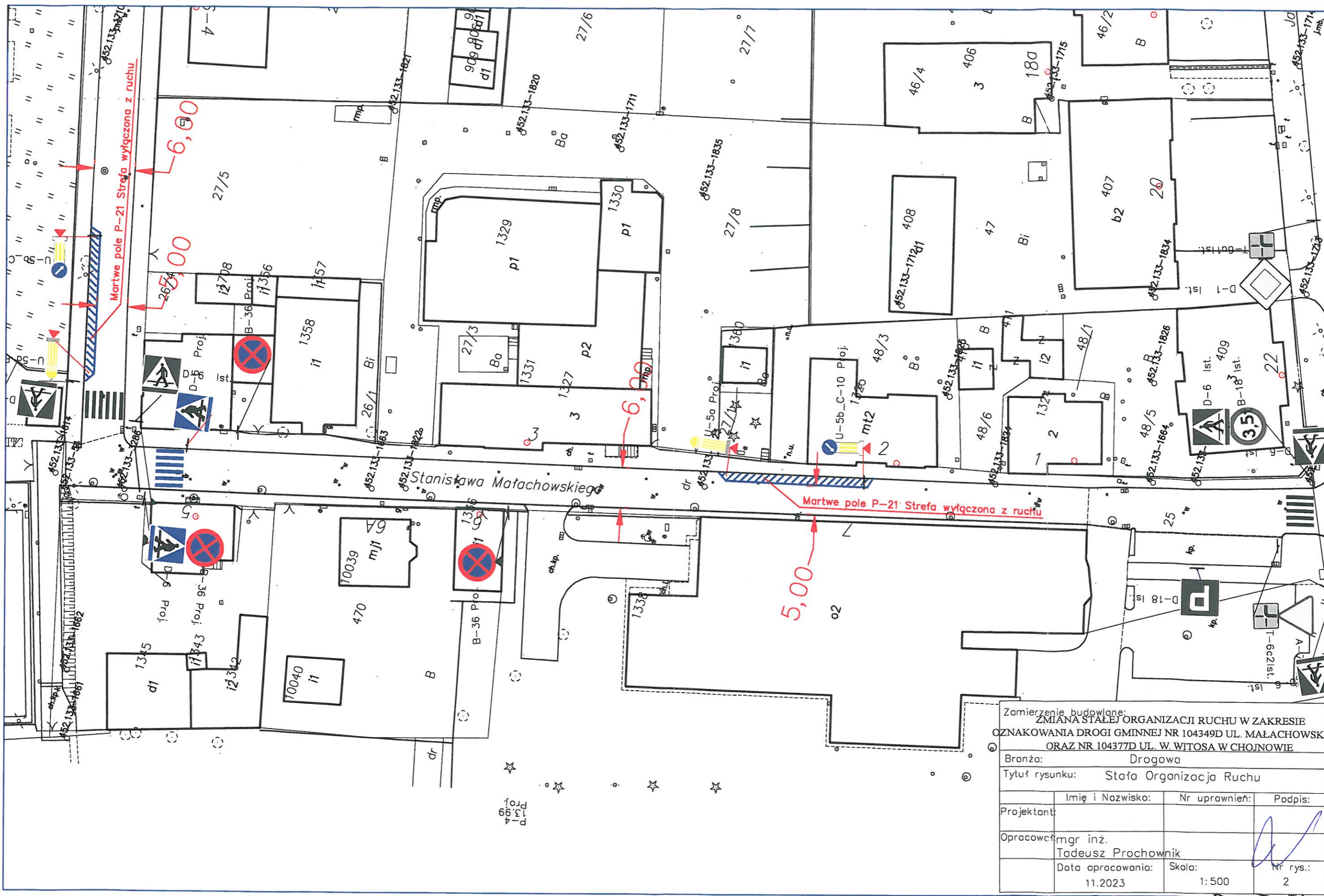
Opracował:

Tadeusz Prochownik





Zamierzenie budowlane: ZMIANA STAŁEJ ORGANIZACJI RUCHU W ZAKRESIE OZNAKOWANIA DROGI GMINNEJ NR 104349D UL. MAŁACHOWSKIEGO ORAZ NR 104377D UL. W. WITOSA W CHOJNOWIE			
Branża:		Drogowa	
Tytuł rysunku: LOKALIZACJA			
Projektant:	Imię i Nazwisko:	Nr uprawnień:	Podpis:
Opracował:	mgr inż. Tadeusz Prochownik		
	Data opracowania: 11.2023	Skala: 1:10000	Nr rys.: 1



Zamierzenie budowlane: ZMIANA STAŁEJ ORGANIZACJI RUCHU W ZAKRESIE OZNAKOWANIA DROGI GMINNEJ NR 104349D UL. MAŁACHOWSKIEGO ORAZ NR 104377D UL. W. WITOSA W CHOJNOWIE			
Branża: Drogowa		Tytuł rysunku: Stała Organizacja Ruchu	
Projektant:	Imię i Nazwisko:	Nr uprawnień:	Podpis:
Opracował:	mgr inż. Tadeusz Prochownik		
Data opracowania: 11.2023	Skala: 1:500	Nr rys.: 2	